

Road Course

ロードコース

First Under Bridge

ファーストアンダーブリッジ

Fifth Corner

第5コーナー 30R

Second Corner

第2コーナー 45R

First Corner

第1コーナー 45R

Paddock Cafe

パドックカフェ

Control Tower

コントロールタワー

Main Straight

メインストレート

Start&Finish

スタート&フィニッシュ

Paddock

パドック

Pit

ピット

HeliPort

ヘリポート

Medical Center

メディカルセンター

Scrutineering Center

車検ハウス

Reader Tower

リーダータワー

West Short cut

西ショートカット

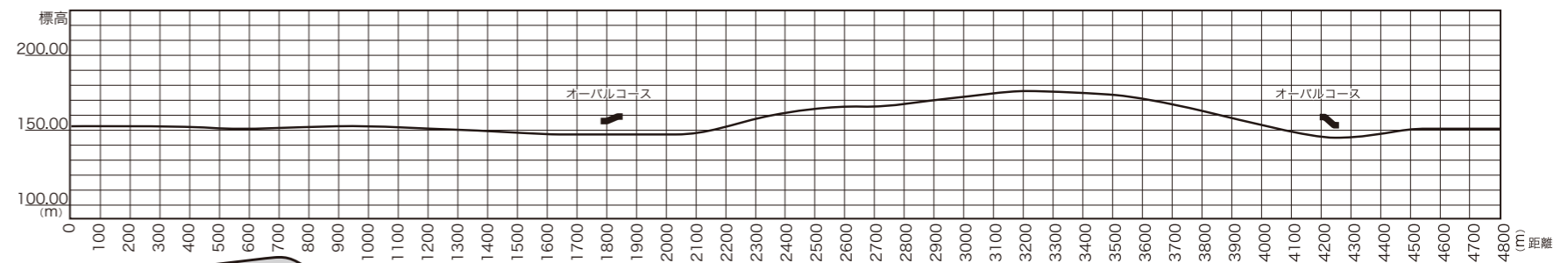
Third Corner

第3コーナー 30R

Victory Corner

ビクトリーコーナー 30R

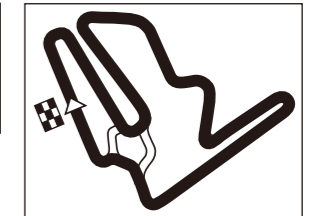
ロードコース縦断図



●施設ロゴ



●コミュニケーションマーク



130 Radius

130R

S Curve

S字カーブ 60R

S Curve

S字カーブ 70R

V Corner

V字コーナー 30R

Hairpin Curve

ヘアピンカーブ 30R

East Pit

東ピット

East Control Tower

東コントロールタワー

East Reader Tower

東リーダータワー

Down Hill Straight

ダウンヒルストレート

Forth Corner

第4コーナー 70R

East Short cut

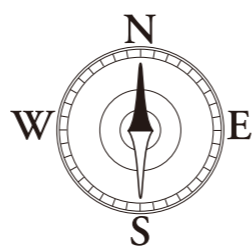
東ショートカット

Second Under Bridge

セカンドアンダーブリッジ

90 Degrees Corner

90°コーナー 25R



	ロードコース
全長距離	フルコース 4,801.379m
	西コース 1,490.361m
	東コース 3,422.115m
最大直線長	762m
幅員	12~15m
周回方向	時計回り
コーナー数	右8、左6
縦断勾配	4.916%~4.650%
横断勾配	2%~6%
最大高低差	30.4m
標高	180m

ツインリンクもてぎ

施設図3-2